



Gebruik de Print-functie van uw browser  
Kies voor een beter resultaat Extra / Internetopties. Klik op de tab "Geavanceerd". Kruis de instelling "Kleuren en achtergrondafbeeldingen afdrukken" aan.

[Printersversie](#)



Vanuit **Antwerpen, Vlaams Gewest (België)** naar **Bargeplein Brugge, Vlaams Gewest (België)**

routeplanner **Snelweg**

Afstanden **103.04 km**

Waarvan autosnelwegen **96.19 km**

Duur (1) **01H04**








Benzine **11.05 € (9 l)**

Vergoedingen **0.00 €**

Met de auto **Grote auto**

(1) Zonder tussenstops, bij goede weersomstandigheden en bij normaal verkeer

Cumul.	Duur	Trajectblad
0 m	0H00	<b>Antwerpen, Vlaams Gewest (België)</b>
3 Km	0H06	Verlaat <b>Antwerpen [2.14km]</b> Neem de <b>R1 [320m]</b> door te volgen het bord 
3 Km	0H06	Volgt de <b>Kennedytunnel [750m]</b> 
3 Km		
4 Km	0H07	Volgt de <b>R1 [1.10km]</b> <i>ga in de richting</i> 
5 Km		
5 Km		Volgt de <b>E17 [50.84km]</b> door te volgen het bord 
		traject dicht bij <b>Sint-Niklaas</b> traject dicht bij <b>Lokeren</b> traject dicht bij <b>Gent</b>
57 Km	0H35	Kom uit de <b>E40 [38.46km]</b> door te volgen het bord  
		traject dicht bij <b>Landegem</b> traject dicht bij <b>Aalter</b> traject dicht bij <b>Beernem</b>

95 Km	0H56		<p>Aan de afslag nr.</p> <p><b>E403</b></p> <div style="border: 1px solid black; padding: 2px;">  </div> <div style="border: 1px solid black; padding: 2px;"> <p>Kortrijk</p> <p>Roeselare</p> <p> Zeebrugge</p> <p>Brugge</p> </div>
96 Km	0H57		<p>en volgt <b>[220m]</b></p> <p>Kom uit de <b>E403 [1.43km]</b></p> <p>door te volgen het bord</p> <p><b>E403</b></p> <div style="border: 1px solid black; padding: 2px;"> <p> Zeebrugge</p> <p>Brugge</p> </div>
98 Km	0H58		<p>Verlaat de snelweg en neem de <b>Expresweg [650m]</b></p> <p>Sla rechtsaf de <b>Koning Albert I laan (passeer de N397 en de N397) [2.43km]</b></p> <p>Aankomst in <b>Brugge</b></p>
101 Km	01H02		<p>Volgt de <b>Spoorwegstraat [260m]</b></p> <p>Volgt de <b>Koning Albert I laan [360m]</b></p>
102 Km	01H03		<p>Volgt de <b>Buiten Begijnenvest [29m]</b></p> <p>Verlaat <b>Brugge</b> en volgt de <b>Buiten Begijnenvest [500m]</b></p> <p>Volgt de <b>Bargeweg [260m]</b></p>
	01H04		<p>Sla linksaf de <b>Bargeplein [38m]</b></p>
102 Km	01H04		<p><b>Bargeplein Brugge, Vlaams Gewest (België)</b></p>